

СОГЛАСОВАНО

Председатель Межрегиональной общественной организации помощи инвалидам "ПРЕКРАСНЫЙ МИР"

Никитин А.Г.

«10» июня 2022 г



УТВЕРЖДАЮ

Директор Государственного бюджетного общеобразовательного учреждения начальная школа - детский сад № 662 Кронштадтского района Санкт-Петербурга

Новицкая Л.И.

_____ 2022 г



ПАСПОРТ ДОСТУПНОСТИ объекта социальной инфраструктуры (ОСИ)

№142 от 10 июня 2022 г.

1. Общие сведения об объекте

- 1.1. Наименование объекта: Государственное бюджетное общеобразовательное учреждение начальная школа – детский сад №622 Кронштадтского района Санкт-Петербурга
- 1.2. Адрес объекта: 197762, Санкт-Петербург, Кронштадт, ул. Коммунистическая д.16 лит. А
- 1.3. Сведения о размещении объекта:
отдельно стоящее здание 4 этажа, общая площадь 2695,70 кв. м
- наличие прилегающего земельного участка: да, 1470,7 кв. м;
- 1.4. Год постройки здания: 1917 г, последнего капитального ремонта:
- 1.5. Дата предстоящего планового капитального ремонта -

Сведения об организации, расположенной на объекте:

- 1.6. Наименование организации: Государственное бюджетное общеобразовательное учреждение начальная школа – детский сад №622 Кронштадтского района Санкт-Петербурга
- 1.7. Юридический адрес организации:
197762, Санкт-Петербург, г. Кронштадт, Манежный пер., д. 1., лит. А
- 1.8. Основание для пользования объектом: оперативное управление
- 1.9. Форма собственности (государственная, негосударственная): государственная
- 1.10. Территориальная принадлежность: региональная
- 1.11. Вышестоящая организация: Администрация Кронштадтского района Санкт-Петербурга
- 1.12. Адрес вышестоящей организации: 197760, Санкт-Петербург, г. Кронштадт, пр. Ленина д.36
- 1.13. Телефон: (812) 576-90-00, Факс: (812) 576-90-06
E-mail: tukrns@gov.spb.ru

2. Характеристика деятельности организации на объекте (по обслуживанию населения)

- 2.1. Сфера деятельности: ОКВЭД 80.21.1 – Образование основное общее;
ОКВЭД 80.10.1 – Дошкольное образование
(предшествующее начальному образованию);
- 2.2. Виды оказываемых услуг: - осуществление образовательной деятельности
- 2.3. Форма оказания услуг: по месту предоставления услуги, дистанционно
- 2.4. Категории обслуживаемого населения по возрасту: дети
- 2.5. Категории обслуживаемых инвалидов: инвалиды на креслах-колясках, инвалиды с нарушениями опорно-двигательного аппарата, инвалиды с нарушением слуха, инвалиды с нарушением зрения, инвалиды с нарушением интеллекта
- 2.6. Плановая мощность (посещаемость (количество обслуживаемых в день) вместимость, пропускная способность): 234 человек
- 2.7. Участие в исполнении ИПР инвалида, ребенка-инвалида: нет

3. Состояние доступности объекта

- 3.1. Путь следования к объекту пассажирским транспортом:
Остановка общественного транспорта: улица Макарова (Петровский парк)
Автобус: №1КР, №3Кр
- 3.2. Путь к объекту от ближайшей остановки пассажирского транспорта:
- 3.2.1. Расстояние от остановки: улица Макарова (Петровский парк)
до объекта: 420 м; время движения (пешком): 5 мин
- 3.2.2. Перекрестки наличие – нерегулируемые
- 3.2.3. Информация на пути следования к объекту (наличие - акустическая, тактильная, визуальная; отсутствие): визуальная
- 3.2.4. Перепады высот на пути пешеходного движения: да
- 3.2.5. Обустройство перепадов высот для инвалидов на креслах-колясках: нет;

Необходимые организационные решения:

- 3.3. Организация доступности объекта для инвалидов - форма обслуживания

№ п/п	Категория инвалидов (вид нарушения)	Вариант организации доступности объекта (формы обслуживания) *
1	Все категории инвалидов и МГН	
	в том числе инвалиды:	
2	передвигающиеся на креслах-колясках	ДУ
3	с нарушениями опорно-двигательного аппарата	ДУ
4	с нарушениями зрения	ДУ
5	с нарушениями слуха	ДУ
6	с нарушениями умственного развития	ДУ

* - указывается один из вариантов: «А», «Б», «ДУ», «ВНД» (вариант «А» - доступность всех зон и помещений (универсальная); вариант «Б» - выделены для обслуживания инвалидов специальные участки и помещения; вариант «ДУ» - обеспечена условная доступность: помощь сотрудника организации на объекте, либо услуги представляются на дому или дистанционно; «ВНД» - временно недоступно: доступность не организована).

- 3.4. Состояние доступности основных структурно-функциональных зон

№ п/п	Основные структурно-функциональные зоны	Состояние доступности, в том числе для основных категорий инвалидов **
1	Территория, прилегающая к зданию (участок)	ДЧ (К,О,С,Г,У)
2	Вход (входы) в здание	ДУ (К,С), ДЧ (О,Г,У)
3	Путь (пути) движения внутри здания (в т.ч. пути эвакуации)	ДУ (К,С), ДЧ (О,Г,У)
4	Зона целевого назначения здания (целевого посещения объекта)	
4.1	Кабинетная форма обслуживания	ДУ (С), ДЧ (К,О,Г,У)
4.2	Зальная форма обслуживания	ДУ (К,С), ДЧ (О,Г,У)
4.3	Прилавочная форма обслуживания	-
4.4	Кабины индивидуального обслуживания	-
5	Санитарно-гигиеническое помещение	ВНД (К,С), ДУ(О), ДЧ (Г,У)

6	Система информации и связи (на всех зонах)	ДЧ (К,О,С,Г,У)
---	--	----------------

** - Указывается: ДП-В - доступно полностью всем; ДП-И (К - инвалиды, передвигающиеся на креслах-колясках, О - инвалиды с нарушениями опорно-двигательного аппарата, С - инвалиды с нарушениями зрения, Г - с нарушениями слуха, У - с нарушениями умственного развития) - доступно полностью избирательно (указать категорию инвалидов); ДЧ-В - доступно частично всем; ДЧ-И (К, О, С, Г, У) доступно частично избирательно (указать категорию инвалидов); ДУ (К, О, С, Г, У) - доступно условно (указать категорию инвалидов); ВНД - временно недоступно (*)

(*) - состояние доступности указано в соответствии с приказом Минтруда России от 25.12.2012 № 627 «Об утверждении методики, позволяющей объективизировать и систематизировать доступность объектов и услуг в приоритетных сферах жизнедеятельности для инвалидов и других маломобильных групп населения, с возможностью учета региональной специфики».

3.5. Итоговое заключение о состоянии доступности ОСИ:

К - ДУ	О - ДЧ	С - ДУ	Г - ДЧ	У - ДЧ
--------	--------	--------	--------	--------

4. Управленческие решения

4.1. Рекомендации по адаптации основных структурных элементов объекта:

№ п/п	Основные структурно-функциональные зоны	Рекомендации по адаптации объекта (вид работы) *
1	Территория, прилегающая к зданию (участок)	Организационные решения
2	Вход (входы) в здание	Капитальный ремонт, текущий ремонт, организационные решения
3	Путь (пути) движения внутри здания (в т.ч. пути эвакуации)	Капитальный ремонт, текущий ремонт, организационные решения
4	Зона целевого назначения здания (целевого посещения объекта)	Текущий ремонт, организационные решения
5	Санитарно-гигиеническое помещение	Капитальный ремонт, текущий ремонт, организационные решения
6	Система информации на объекте (на всех зонах)	Текущий ремонт, организационные решения, индивидуальное решение с ТСР

* - Указывается один из вариантов (видов работ): не нуждается; ремонт (текущий, капитальный); индивидуальное решение с ТСР; технические решения невозможны - организация альтернативной формы обслуживания; организационные решения.

4.2. Период проведения работ _____ в рамках исполнения _____ (указывается наименование документа: программы, плана)

4.3. Ожидаемый результат (по состоянию доступности) после выполнения работ по адаптации:

К - ДЧ	О - ДП	С - ДЧ	Г - ДП	У - ДП
--------	--------	--------	--------	--------

4.4. Для принятия решения требуется / не требуется (нужное подчеркнуть):

- 4.4.1. согласование на Комиссии: _____
(наименование Комиссии по координации деятельности в сфере обеспечения доступной среды жизнедеятельности для инвалидов и других МГН)
- 4.4.2. согласование работ с надзорными органами (в сфере проектирования и строительства, архитектуры, охраны памятников)
- 4.4.3. техническая экспертиза, разработка проектно-сметной документации
- 4.4.4. согласование с вышестоящей организацией (собственником объекта)

- 4.4.5. согласование с общественными организациями инвалидов: в соответствии со ст. 15 ФЗ от 24.11.1995 г. № 181-ФЗ «О социальной защите инвалидов в РФ», необходимо согласование мер для обеспечения доступа инвалидов к месту предоставления услуг, если объект невозможно полностью приспособить с учетом потребностей инвалидов до проведения реконструкции или капитального ремонта.
(разработка Акта согласованных мер)
- 4.5. Информация размещена (обновлена) на Карте доступности субъекта Российской Федерации «Доступная среда жизнедеятельности инвалидов Санкт-Петербурга» по адресу: <https://www.city4you.spb.ru>

5. Особые отметки

Паспорт сформирован на основании:

1. Анкеты (информации об объекте социальной инфраструктуры) к Паспорту доступности ОСИ №142 от 10 июня 2022 г.
2. Акта обследования ОСИ к Паспорту доступности ОСИ №142 от 10 июня 2022 г

АНКЕТА
(информация об объекте социальной инфраструктуры)

№142 от 10 июня 2022 г.

1. Общие сведения об объекте

- 1.1. Наименование объекта: Государственное бюджетное общеобразовательное учреждение начальная школа – детский сад №622 Кронштадтского района Санкт-Петербурга
- 1.2. Адрес объекта: 197762, Санкт-Петербург, Кронштадт, ул.Коммунистическая д.16 лит.А
- 1.3. Сведения о размещении объекта:
отдельно стоящее здание 4 этажа, общая площадь 2695,70 кв.м.
- наличие прилегающего земельного участка: да, 1470,7 кв.м;
- 1.4. Год постройки здания: 1917 г, последнего капитального ремонта:
- 1.5. Дата предстоящего планового капитального ремонта -

Сведения об организации, расположенной на объекте:

- 1.6. Наименование организации: Государственное бюджетное общеобразовательное учреждение начальная школа – детский сад №622 Кронштадтского района Санкт-Петербурга
- 1.7. Юридический адрес организации:
197762, Санкт-Петербург, г. Кронштадт, Манежный пер., д. 1., лит. А
- 1.8. Основание для пользования объектом: оперативное управление
- 1.9. Форма собственности (государственная, негосударственная): государственная
- 1.10. Территориальная принадлежность: региональная
- 1.11. Вышестоящая организация: Администрация Кронштадтского района Санкт-Петербурга
- 1.12. Адрес вышестоящей организации:
197760, Санкт-Петербург, г.Кронштадт, пр.Ленина д.36
- 1.13. Телефон: (812) 576-90-00, Факс: (812) 576-90-06
E-mail: tukrns@gov.spb.ru

2. Характеристика деятельности организации на объекте
(по обслуживанию населения)

- 2.1. Сфера деятельности: ОКВЭД 80.21.1 – Образование основное общее;
ОКВЭД 80.10.1 –Дошкольное образование
(предшествующее начальному образованию);
- 2.2. Виды оказываемых услуг: - осуществление образовательной деятельности
- 2.3. Форма оказания услуг: по месту предоставления услуги, дистанционно.
- 2.4. Категории обслуживаемого населения по возрасту: дети
- 2.5. Категории обслуживаемых инвалидов: инвалиды на креслах-колясках, инвалиды с нарушениями опорно-двигательного аппарата, инвалиды с нарушением слуха, инвалиды с нарушением зрения, инвалиды с нарушением интеллекта
- 2.6. Плановая мощность (посещаемость (количество обслуживаемых в день) вместимость, пропускная способность): 234 человек
- 2.7. Участие в исполнении ИПР инвалида, ребенка-инвалида: нет

3. Состояние доступности объекта

- 3.1. Путь следования к объекту пассажирским транспортом:
Остановка общественного транспорта: улица Макарова (Петровский парк)
Автобус: №1КР, №3Кр
- 3.2. Путь к объекту от ближайшей остановки пассажирского транспорта:
- 3.2.1. Расстояние от остановки: улица Макарова (Петровский парк)
до объекта: 420 м; время движения (пешком): 5 мин
- 3.2.2. Перекрестки наличие – нерегулируемые
- 3.2.3. Информация на пути следования к объекту (наличие - акустическая, тактильная, визуальная; отсутствие): визуальная
- 3.2.4. Перепады высот на пути пешеходного движения: да
- 3.2.5. Обустройство перепадов высот для инвалидов на креслах-колясках: нет;

Необходимые организационные решения:

- 3.3. Организация доступности объекта для инвалидов - форма обслуживания

№ п/п	Категория инвалидов (вид нарушения)	Вариант организации доступности объекта (формы обслуживания) *
1	Все категории инвалидов и МГН	
	в том числе инвалиды:	
2	передвигающиеся на креслах-колясках	ДУ
3	с нарушениями опорно-двигательного аппарата	ДУ
4	с нарушениями зрения	ДУ
5	с нарушениями слуха	ДУ
6	с нарушениями умственного развития	ДУ

* - указывается один из вариантов: «А», «Б», «ДУ», «ВНД» (вариант «А» - доступность всех зон и помещений (универсальная); вариант «Б» - выделены для обслуживания инвалидов специальные участки и помещения; вариант «ДУ» - обеспечена условная доступность: помощь сотрудника организации на объекте, либо услуги представляются на дому или дистанционно; «ВНД» - временно недоступно: доступность не организована).

- 3.4. Состояние доступности основных структурно-функциональных зон

№ п/п	Основные структурно-функциональные зоны	Состояние доступности, в том числе для основных категорий инвалидов **
1	Территория, прилегающая к зданию (участок)	ДЧ (К,О,С,Г,У)
2	Вход (входы) в здание	ДУ (К,С), ДЧ (О,Г,У)
3	Путь (пути) движения внутри здания (в т.ч. пути эвакуации)	ДУ (К,С), ДЧ (О,Г,У)
4	Зона целевого назначения здания (целевого посещения объекта)	
4.1	Кабинетная форма обслуживания	ДУ (С), ДЧ (К,О,Г,У)
4.2	Зальная форма обслуживания	ДУ (К,С), ДЧ (О,Г,У)
4.3	Прилавочная форма обслуживания	-
4.4	Кабины индивидуального обслуживания	-
5	Санитарно-гигиеническое помещение	ВНД (К,С), ДУ(О), ДЧ (Г,У)
6	Система информации и связи (на всех зонах)	ДЧ (К,О,С,Г,У)

** - Указывается: ДП-В - доступно полностью всем; ДП-И (К - инвалиды, передвигающиеся на креслах-колясках, О - инвалиды с нарушениями опорно-двигательного аппарата, С - инвалиды с нарушениями зрения, Г - с нарушениями слуха, У - с нарушениями умственного развития) - доступно полностью избирательно (указать категорию инвалидов); ДЧ-В - доступно частично всем; ДЧ-И (К, О, С, Г, У) доступно частично избирательно (указать категорию инвалидов); ДУ (К, О, С, Г, У) - доступно условно (указать категорию инвалидов); ВНД - временно недоступно (*)

(*) - состояние доступности указано в соответствии с приказом Минтруда России от 25.12.2012 № 627 «Об утверждении методики, позволяющей объективизировать и систематизировать доступность объектов и услуг в приоритетных сферах жизнедеятельности для инвалидов и других маломобильных групп населения, с возможностью учета региональной специфики».

3.5. Итоговое заключение о состоянии доступности ОСИ:

К - ДУ	О - ДЧ	С - ДУ	Г - ДЧ	У - ДЧ
---------------	---------------	---------------	---------------	---------------

4. Управленческие решения

4.1. Рекомендации по адаптации основных структурных элементов объекта:

№ п/п	Основные структурно-функциональные зоны	Рекомендации по адаптации объекта (вид работы) *
1	Территория, прилегающая к зданию (участок)	Организационные решения
2	Вход (входы) в здание	Капитальный ремонт, текущий ремонт, организационные решения
3	Путь (пути) движения внутри здания (в т.ч. пути эвакуации)	Капитальный ремонт, текущий ремонт, организационные решения
4	Зона целевого назначения здания (целевого посещения объекта)	Текущий ремонт, организационные решения
5	Санитарно-гигиеническое помещение	Капитальный ремонт, текущий ремонт, организационные решения
6	Система информации на объекте (на всех зонах)	Текущий ремонт, организационные решения, индивидуальное решение с ТСР

* - Указывается один из вариантов (видов работ): не нуждается; ремонт (текущий, капитальный); индивидуальное решение с ТСР; технические решения невозможны - организация альтернативной формы обслуживания; организационные решения.

АКТ ОБСЛЕДОВАНИЯ
объекта социальной инфраструктуры (ОСИ)

№142 от 10 июня 2022 г.

1. Общие сведения об объекте

- 1.1. Наименование объекта: Государственное бюджетное общеобразовательное учреждение начальная школа – детский сад №622 Кронштадтского района Санкт-Петербурга
- 1.2. Адрес объекта: 197762, Санкт-Петербург, Кронштадт, ул. Коммунистическая д.16 лит.А
- 1.3. Сведения о размещении объекта:
отдельно стоящее здание 4 этажа, общая площадь 2695,70 кв.м
- наличие прилегающего земельного участка: да, 1470,7 кв.м;
- 1.4. Год постройки здания: 1917 г., последнего капитального ремонта:
- 1.5. Дата предстоящего планового капитального ремонта -

Сведения об организации, расположенной на объекте:

- 1.6. Наименование организации: Государственное бюджетное общеобразовательное учреждение начальная школа – детский сад №622 Кронштадтского района Санкт-Петербурга
- 1.7. Юридический адрес организации:
197762, Санкт-Петербург, г. Кронштадт, Манежный пер., д. 1., лит. А
- 1.8. Основание для пользования объектом: оперативное управление
- 1.9. Форма собственности (государственная, негосударственная): государственная
- 1.10. Территориальная принадлежность: региональная
- 1.11. Вышестоящая организация: Администрация Кронштадтского района Санкт-Петербурга
- 1.12. Адрес вышестоящей организации: 197760, Санкт-Петербург, г. Кронштадт, пр. Ленина д.36
- 1.13. Телефон: (812) 576-90-00, Факс: (812) 576-90-06
E-mail: tukrns@gov.spb.ru

2. Характеристика деятельности организации на объекте
(по обслуживанию населения)

- 2.1. Сфера деятельности: ОКВЭД 80.21.1 – Образование основное общее;
ОКВЭД 80.10.1 – Дошкольное образование
(предшествующее начальному образованию);
- 2.2. Виды оказываемых услуг: - осуществление образовательной деятельности
- 2.3. Форма оказания услуг: по месту предоставления услуги, дистанционно
- 2.4. Категории обслуживаемого населения по возрасту: дети
- 2.5. Категории обслуживаемых инвалидов: инвалиды на креслах-колясках, инвалиды с нарушениями опорно-двигательного аппарата, инвалиды с нарушением слуха, инвалиды с нарушением зрения, инвалиды с нарушением интеллекта
- 2.6. Плановая мощность (посещаемость (количество обслуживаемых в день) вместимость, пропускная способность): 234 человек
- 2.7. Участие в исполнении ИПР инвалида, ребенка-инвалида: нет

3. Состояние доступности объекта

- 3.1. Путь следования к объекту пассажирским транспортом:
Остановка общественного транспорта: улица Макарова (Петровский парк)
Автобус: №1КР, №3Кр
- 3.2. Путь к объекту от ближайшей остановки пассажирского транспорта:
- 3.2.1. Расстояние от остановки: улица Макарова (Петровский парк)
до объекта: 420 м; время движения (пешком): 5 мин
- 3.2.2. Перекрестки наличие – нерегулируемые
- 3.2.3. Информация на пути следования к объекту (наличие - акустическая, тактильная, визуальная; отсутствие): визуальная
- 3.2.4. Перепады высот на пути пешеходного движения: да
- 3.2.5. Обустройство перепадов высот для инвалидов на креслах-колясках: нет;

Необходимые организационные решения:

- 3.3. Организация доступности объекта для инвалидов - форма обслуживания

№ п/п	Категория инвалидов (вид нарушения)	Вариант организации доступности объекта (формы обслуживания) *
1	Все категории инвалидов и МГН	
	в том числе инвалиды:	
2	передвигающиеся на креслах-колясках	ДУ
3	с нарушениями опорно-двигательного аппарата	ДУ
4	с нарушениями зрения	ДУ
5	с нарушениями слуха	ДУ
6	с нарушениями умственного развития	ДУ

* - указывается один из вариантов: «А», «Б», «ДУ», «ВНД» (вариант «А» - доступность всех зон и помещений (универсальная); вариант «Б» - выделены для обслуживания инвалидов специальные участки и помещения; вариант «ДУ» - обеспечена условная доступность: помощь сотрудника организации на объекте, либо услуги представляются на дому или дистанционно; «ВНД» - временно недоступно: доступность не организована).

- 3.4. Состояние доступности основных структурно-функциональных зон

№ п/п	Основные структурно-функциональные зоны	Состояние доступности, в том числе для основных категорий инвалидов **
1	Территория, прилегающая к зданию	ДЧ (К,О,С,Г,У)
2	Вход (входы) в здание	ДУ (К,С), ДЧ (О,Г,У)
3	Путь (пути) движения внутри здания (в т.ч. пути эвакуации)	ДУ (К,С), ДЧ (О,Г,У)
4	Зона целевого назначения здания (целевого посещения объекта)	
4.1	Кабинетная форма обслуживания	ДУ (С), ДЧ (К,О,Г,У)
4.2	Зальная форма обслуживания	ДУ (К,С), ДЧ (О,Г,У)
4.3	Прилавочная форма обслуживания	-
4.4	Кабины индивидуального обслуживания	-
5	Санитарно-гигиеническое помещение	ВНД (К,С), ДУ(О), ДЧ (Г,У)
6	Система информации и связи (на всех зонах)	ДЧ (К,О,С,Г,У)

** - Указывается: ДП-В - доступно полностью всем; ДП-И (К - инвалиды, передвигающиеся на креслах-колясках, О - инвалиды с нарушениями опорно-двигательного аппарата, С - инвалиды с нарушениями зрения, Г - с нарушениями слуха, У - с нарушениями умственного развития) - доступно полностью избирательно (указать категорию инвалидов); ДЧ-В - доступно частично всем; ДЧ-И (К, О, С, Г, У) доступно частично избирательно (указать категорию инвалидов); ДУ (К, О, С, Г, У) - доступно условно (указать категорию инвалидов); ВНД - временно недоступно (*)

(*) - состояние доступности указано в соответствии с приказом Минтруда России от 25.12.2012 № 627 «Об утверждении методики, позволяющей объективизировать и систематизировать доступность объектов и услуг в приоритетных сферах жизнедеятельности для инвалидов и других маломобильных групп населения, с возможностью учета региональной специфики».

3.5. Итоговое заключение о состоянии доступности ОСИ:

К - ДУ	О - ДЧ	С - ДУ	Г - ДЧ	У - ДЧ
---------------	---------------	---------------	---------------	---------------

4. Управленческие решения

4.1. Рекомендации по адаптации основных структурных элементов объекта:

№ п/п	Основные структурно-функциональные зоны	Рекомендации по адаптации объекта (вид работы) *
1	Территория, прилегающая к объекту	Организационные решения
2	Вход (входы) в здание	Капитальный ремонт, текущий ремонт, организационные решения
3	Путь (пути) движения внутри здания (в т.ч. пути эвакуации)	Капитальный ремонт, текущий ремонт, организационные решения
4	Зона целевого назначения здания (целевого посещения объекта)	Текущий ремонт, организационные решения
5	Санитарно-гигиеническое помещение	Капитальный ремонт, текущий ремонт, организационные решения
6	Система информации на объекте (на всех зонах)	Текущий ремонт, организационные решения, индивидуальное решение с ТСР

* - Указывается один из вариантов (видов работ): не нуждается; ремонт (текущий, капитальный); индивидуальное решение с ТСР; технические решения невозможны - организация альтернативной формы обслуживания; организационные решения.

4.2. Период проведения работ _____ в рамках исполнения _____ (указывается наименование документа: программы, плана)

4.3. Ожидаемый результат (по состоянию доступности) после выполнения работ по адаптации:

К - ДЧ	О - ДП	С - ДЧ	Г - ДП	У - ДП
---------------	---------------	---------------	---------------	---------------

4.4. Для принятия решения требуется / не требуется (нужное подчеркнуть):

4.4.1. согласие на Комиссии: _____
(наименование Комиссии по координации деятельности в сфере обеспечения доступной среды жизнедеятельности для инвалидов и других МГН)

4.4.2. согласие работ с надзорными органами (в сфере проектирования и строительства, архитектуры, охраны памятников)

4.4.3. техническая экспертиза, разработка проектно-сметной документации

4.4.4. согласие с вышестоящей организацией (собственником объекта)

4.4.5. согласие с общественными организациями инвалидов: в соответствии со ст. 15 ФЗ от 24.11.1995 г. № 181-ФЗ «О социальной защите инвалидов в РФ», необходимо согласие мер для обеспечения доступа инвалидов к месту предоставления услуг, если объект невозможно полностью приспособить с учетом потребностей инвалидов до проведения реконструкции или капитального ремонта.

(разработка Акта согласованных мер)

4.5. Информация размещена (обновлена) на Карте доступности субъекта Российской Федерации «Доступная среда жизнедеятельности инвалидов Санкт-Петербурга»

по адресу: <https://www.city4you.spb.ru>

5. Особые отметки

ПРИЛОЖЕНИЯ:

Результаты обследования:

Приложение 1	Территории, прилегающей к объекту	на	1	л.
Приложение 2	Входа (входов) в здание	на	2	л.
Приложение 3	Путей движения в здании	на	2	л.
Приложение 4	Зоны целевого назначения объекта	на	2	л.
Приложение 5	Санитарно-гигиенического помещения	на	2	л.
Приложение 6	Системы информации (и связи) на объекте	на	2	л.
Приложение 7	Пути движения к объекту (от остановки транспорта)	на	1	л.
Приложение 8	Результаты фотофиксации на объекте (в электронном виде, 72 (файла)	в	1	архиве

Руководитель рабочей группы:

Новицкая Л.И.
 Директор начальной школы
 - детский сад №662
 Кронштадтского района
 Санкт-Петербурга



Члены рабочей группы:

Ирхина А.В.
 Социальный педагог
 начальной школы
 - детский сад №662
 Кронштадтского района
 Санкт-Петербурга

(Подпись)


Никитин А.Г.
 Председатель Межрегиональной
 общественной организации помощи
 инвалидам «Прекрасный Мир»

(Подпись)

1. Результаты обследования:

1. Территории, прилегающей к объекту

Государственное бюджетное общеобразовательное учреждение начальная школа – детский сад №622 Кронштадтского района Санкт-Петербурга 197762, Санкт-Петербург, Кронштадт, ул. Коммунистическая д.16 лит.А

№ п/п	Наименование функционально-планировочного элемента	есть (№ на плане) / нет	№ фото	Выявленные нарушения и замечания		Работы по адаптации объектов		Виды работ
				Содержание	Значимо для кат. инвалидов	Содержание		
1.1	Автостоянка (парковка)		 <p>фото 01</p>	Отсутствует оборудованные парковочная зона для парковки транспортных средств, управляемых инвалидами или перевозящих инвалидов, вблизи входа в организацию доступного для инвалидов, но не далее 50 м.	К,О,С,Г,У	- Следует направить обращение в органы исполнительной власти для принятия решения об оборудовании парковочной зоны для личного автотранспорта инвалидов согласно п. 5.2.1 - 5.2.4 СП 59.13330.2020 - На стоянке (парковке) транспортных средств личного пользования для людей с инвалидностью, каждое выделяемое машино-место должно обозначаться дорожной разметкой 6,0 x 3,6 м, дорожными знаками, знаком доступности, выполняемым на вертикальной поверхности (стене, стойке и т.п.) на высоте от 1,5 до 2,0 м.в соответствии с п.5.2.1 СП59.13330.2020	Организационные решения	



II. Заключение по зоне:



Наименование структурно-функциональной зоны	Состояние доступности * (к пункту 3.4 Акта обследования ОСИ)	Приложение		Рекомендации по адаптации (вид работы) ** (к пункту 4.1 Акта обследования ОСИ)
		№ на плане	№ фото	
Территория, прилегающая к объекту (участок)	ДЧ (К,О,С,Г,У)		01	Организационные решения

Приложение 2
к Акту обследования ОСИ к Паспорту доступности ОСИ

**1. Результаты обследования:
2. Входа (входов) в здание**

Государственное бюджетное общеобразовательное учреждение начальная школа – детский сад №622 Кронштадтского района Санкт-Петербурга
197762, Санкт-Петербург, Кронштадт, ул. Коммунистическая д.16 лит.А

№ п/п	Наименование функционально-планировочного элемента	есть (№ на плане) / нет	№ фото	Выявленные нарушения и замечания		Работы по адаптации объектов	Виды работ
				Содержание	Значимо для кат. инвалидов		
Главный вход							
2.1	Входной узел Наружный лестничный марш		 фото 04	Перед лестничным маршем не размещены тактильные наземные указатели На проступях краевых ступеней лестничного марша отсутствуют полосы контрастные с поверхностью ступеней.	С	-Выполнить по ГОСТ Р 52875-2018 -На проступях краевых ступеней установить контрастную полосу общей шириной 0,08 - 0,10 м. в соответствии с п.6.2.8 СП59.13330.2020	Текущий ремонт Организационные решения
2.2	Пандус		 фото 04	Наружный пандус одноуровневый, пристенный имеет ширину 0,8м. Глубина пространия для маневрирования кресла-коляски перед входной дверью при открывании "к себе" - менее 1,5м.	К	-В общественном здании должен быть как минимум один вход, доступный для МГН, с поверхности земли п.6.1.1СП 59.13330.2020 -Ширина марша пандуса с односторонним движением следует принимать в пределах от 0,90 до 1,00 м. п.6.2.9 СП59.13330.2020 -Пандус в своей верхней части должен иметь свободное пространство размерами не менее 1,50 х 1,50 м. п.6.2.9 СП59.13330.2020 -Глубина пространия маневрирования кресла-коляски перед входной дверью при открывании "к себе" - менее 1,5м. п.3.19 СП 35-01-2001 «Доступность зданий и сооружений».	Капитальный ремонт

2.3	Входная площадка Входные двери	 <p>фото 03</p>	<p>Входной узел не обозначен тактильной пиктограммой доступности для инвалидов.</p> <p>Отсутствует контрастная маркировка проёма входной двери.</p> <p>У доводчика на входной двери отсутствует задержка автоматического закрывания двери продолжительностью не менее 5 с.</p> <p>Размеры входной площадки с пандусом 0,8 x 1,5м.</p>	К, О, С, Г, У С К, О, С, Г, У К	<p>-Обозначить входной узел тактильной пиктограммой доступности для инвалидов. п.6.5.1 СП 59.13330.2020</p> <p>- Применить решение с контрастным сочетанием цветов дверного полотна п.6.4.1 СП 59.13330.2020</p> <p>-Следует применять двери, обеспечивающие задержку автоматического закрывания дверей продолжительностью не менее 5 с. п.6.1.5 СП 59.13330.2020</p> <p>-Размеры входной площадки (ширина x глубина) с пандусом должны быть не менее 2,20 x 2,20 м.п.6.1.4 СП59.13330.2020</p>	Капитальный ремонт Текущий ремонт Организационные решения
2.4	Входная зона не мешающая основному потоку посетителей		Отсутствует место для собаки поводыря	С	<p>Организовать: допуск на объекты собаки-проводника при наличии документа, подтверждающего ее специальное обучение (приказ Минтруда России от 22.06.2015 № 386н);</p>	Организационные решения

II. Заключение по зоне:

Наименование структурно-функциональной зоны	Состояние доступности * (к пункту 3.4 Акта обследования ОСИ)	Приложение		Рекомендации по адаптации (вид работы) ** (к пункту 4.1 Акта обследования ОСИ)
		№ на плане	№ фото	
Входы в здание	ДУ (К,С), ДЧ (О,Г,У)		01-04	Капитальный ремонт, текущий ремонт, организационные решения

* - Указывается: ДП-В - доступно полностью всем; ДП-И (К, О, С, Г, У) - доступно полностью избирательно (указать категории инвалидов); ДЧ-В - доступно частично всем; ДЧ-И (К, О, С, Г, У) - доступно частично избирательно (указать категории инвалидов); ДУ - доступно условно; ВНД - недоступно.




** - Указывается один из вариантов: не нуждается; ремонт (текущий, капитальный); индивидуальный решение с ТСР; технические решения невозможны - организация альтернативной формы обслуживания.




Комментарий к заключению: До устранения замечаний следует предусмотреть организацию помощи сотрудников для людей с инвалидностью при входе в здание.

Приложение 3
к Акту обследования ОСИ к Паспорту доступности ОСИ

1. Результаты обследования:
3. Пути движения в здании

Государственное бюджетное общеобразовательное учреждение начальная школа – детский сад №622 Кронштадтского района Санкт-Петербурга
197762, Санкт-Петербург, Кронштадт, ул.Коммунистическая д.16 лит.А

№ п/п	Наименование функционально-планировочного элемента	есть (№ на плане) / нет	№ фото	Выявленные нарушения и замечания		Работы по адаптации объектов	Виды работ
				Содержание	Значимо для кат. инвалидов		
3.1	Внутренний лестничный марш на входном узле		 фото 05  фото 06  фото 06	<p>Внутренний лестничный марш оборудован двухсторонними двухуровневыми поручнями.</p> <p>На высоте:</p> <p>Верхний поручень на верху лестницы 1,13м</p> <p>Нижний поручень на верху лестницы 0,83м.</p> <p>Верхний поручень на нижней ступени лестницы 0,97м</p> <p>Нижний поручень на нижней ступени лестницы 0,68м.</p> <p>Завершающие части поручней лестничного марша не имеют травмобезопасного завершения.</p> <p>На поверхности поручней не размещена тактильная информация со шрифтом Брайля.</p> <p>Внутри здания, в вестибюле внутреннего лестничного марша, у входной двери, отсутствует тактильная пиктограмма выход.</p>	О,С,Г,У	<p>-Привести в соответствии с п.6.2.11 СП.59.13330.2020</p> <p>-Лестницы должны иметь двусторонние поручни, которые устанавливаются на двух уровнях, - на высоте 0,9 м, 0,7 м. ГОСТ Р 51261 -2017 Устройства опорные стационарные реабилитационные</p>	Капитальный ремонт Текущий ремонт
				О,С,Г,У	<p>-Завершающие горизонтальные части поручня должны выполняться по п.5.1.13 СП.59.13330.2020 и иметь травмобезопасное исполнение.</p> <p>п.6.2.11 СП.59.13330.2020</p> <p>- На боковой, внешней по отношению к маршу, поверхности поручней общественных зданий должны предусматриваться рельефные обозначения этажей п.6.2.12 СП.59.13330.2020</p> <p>- Обеспечить расположение информационных табличек помещений на высоте 1,20 -1,60 м от уровня пола рядом с дверью п. 6.5.9 СП 59.13330.2020</p>	Органические решения	

3.2	Межэтажный лестничный марш (являющийся эвакуационным)	 фото 20  фото 22	<p>На внутренней стороне ограждения завершающая часть нижнего поручня не имеет травмобезопасного завершения.</p> <p>Нижний поручень расположен на высоте - 0,77м</p> <p>Завершающие части пристенных поручней лестничного марша не имеют травмобезопасного завершения.</p> <p>Входные двери на лестничном марше двухстворчатые. Ширина одной створки дверного полотна в свету - 0,78м.</p>	О,С,Г,У	<p>-Привести в соответствие с СП 35-101-2001 «Проектирование зданий и сооружений с учетом доступности для маломобильных групп населения».</p> <p>-Привести в соответствии с п.6.2.11 СП.59.13330.2020</p> <p>-Лестницы должны иметь двусторонние опорные стационарные реабилитационные ограждения в зданиях школ где расположены помещения первых классов, должны отвечать следующим требованиям: высота ограждений лестниц, используемых детьми, не менее 1,2 м, лестницы должны иметь двусторонние поручни, которые устанавливаются на двух уровнях, на высоте 0,9 м, а также дополнительный на высоте 0,5 м. п.6.17 СП 118-13330-2012</p> <p>-При двухстворчатых входных дверях ширина одной створки должна быть 0,9 м. в соответствии с п.6.1.5 СП 59.13330.2020</p>	Капитальный ремонт Текущий ремонт Организационные решения
3.3	Пути эвакуации	 фото 14	<p>Эвакуация, согласно имеющемуся плану, производится с первого этажа.</p> <p>По - внутренней лестнице №1</p> <p>Эвакуационные выходы не соответствуют требованиям доступности для инвалидов на креслах-колясках, с нарушением опорно-двигательного аппарата и зрения.</p>	К,О,С,Г,У	<p>- Обеспечить доступность выходов из здания для инвалидов в соответствии с требованиями п. 6.2.19, п.6.2.23, п.6.2.28 СП 59.13330.20120</p> <p>СП 1.13130.2009 Системы противопожарной защиты.</p> <p>Эвакуационные пути и выходы</p>	Капитальный ремонт Текущий ремонт

II. Заключение по зоне:




Наименование структурно-функциональной зоны	Состояние доступности * (к пункту 3.4 Акта обследования ОСИ)	Приложение		Рекомендации по адаптации (вид работы) ** (к пункту 4.1 Акта обследования ОСИ)
Пути движения в здании	ДУ (К,С), ДЧ (О,Г,У)	№ на плане	№ фото	Капитальный ремонт, текущий ремонт, организационные мероприятия
			05-69	

Комментарий к заключению: До устранения замечаний следует предусмотреть организацию помощи сотрудников для людей с инвалидностью в здании.

I. Результаты обследования:

4. Зоны целевого назначения объекта

Государственное бюджетное общеобразовательное учреждение начальная школа – детский сад №622 Кронштадтского района Санкт-Петербурга
197762, Санкт-Петербург, Кронштадт, ул. Коммунистическая д. 16 лит. А

№ п/п	Наименование функциональн о-планировочного элемента	есть (№ на плане) / нет	№ фото	Выявленные нарушения и замечания		Работы по адаптации объектов	Виды работ
				Содержание	Значимо для кат. инвалидов		
Вариант I – зона обслуживания инвалидов							
4.1	Двери. Рамка металлоискателя.		 фото 16  фото 17	<p>Входные двери с внутреннего лестничного марша к коридорам первого этажа двухстворчатые. Ширина одной створки дверного полотна в свету - 0,78м.</p> <p>За входной дверью установлена рамка металлоискателя шириной 0,77 см. Отсутствует информационная табличка с указанием доступного входа для имеющих кардиостимулятор</p>	К,О,С,Г,У	<p>- При двухстворчатых входных дверях ширина одной створки должна быть 0,9 м. в соответствии с п.6.1.5 СП 59.13330.2020</p> <p>- Установить информирующую тактильную табличку для идентификации доступа в помещении использованием рельефно-линейного шрифта, а также рельефно-точечного шрифта Брайля п.6.5.9 СП 59.13330.2020</p> <p>- Предусмотреть технические средства информирования, ориентирования и сигнализации, обеспечивающие визуальное тактильное, звуковое информирование п.6.5.2-6.5.3 СП 59.13330.2020</p>	Текущий ремонт Организационные решения
4.2	Кабинеты Медицинский кабинет		 фото 43	<p>Первое помещение меньшей площади</p> <p>Ширина одной створки дверного полотна в свету - 0,70м.</p> <p>Процедурный кабинет. Медицинский кабинет</p> <p>Ширина одной створки дверного полотна в свету - 0,70м.</p> <p>Завышен порог-0,03м.</p>	К,О,С,Г,У	<p>- Дверные проемы, доступные для инвалидов на креслах-колясках должны иметь ширину в свету не менее 0,90 м. п.6.1.5 СП 59.13330.2020</p> <p>- В проемах дверей, доступных для МПН, допускаются пороги высотой не более 0, 014 м.п. 6.1.5 СП 59.13330.2020</p>	Текущий ремонт Организационные решения

II. Заключение по зоне:

Наименование структурно-функциональной зоны	Состояние доступности * (к пункту 3.4 Акта обследования ОСИ)	Приложение		Рекомендации по адаптации (вид работы) ** (к пункту 4.1 Акта обследования ОСИ)
		№ на плане	№ фото	
Зона целевого назначения объекта				
Кабинетная форма обслуживания	ДУ (С), ДЧ (К, О, Г, У)		15-61	Текущий ремонт, организационные решения
Зальная форма обслуживания	ДУ (С), ДЧ (К, О, Г, У)		63-65	Текущий ремонт, организационные решения

* - Указывается: ДП-В - доступно полностью всем; ДП-И (К, О, С, Г, У) - доступно полностью избирательно (указать категории инвалидов); ДЧ-В - доступно частично всем; ДЧ-И (К, О, С, Г, У) - доступно частично избирательно (указать категории инвалидов); ДУ - доступно условно; ВНД - недоступно.




** - Указывается один из вариантов: не нуждается; ремонт (текущий, капитальный); индивидуальный; индивидуальные решения невозможны - организация альтернативной формы обслуживания.



Комментарий к заключению: До устранения замечаний следует предусмотреть организацию помощи сотрудников для людей с инвалидностью в зонах целевого назначения.

I. Результаты обследования:

5. Санитарно-гигиенических помещений

Государственное бюджетное общеобразовательное учреждение начальная школа – детский сад №622 Кронштадтского района Санкт-Петербурга
197762, Санкт-Петербург, Кронштадт, ул. Коммунистическая д.16 лит.А

№ п/п	Наименование функционально-планировочного элемента	есть (№ на плане) / нет	№ фото	Выявленные нарушения и замечания		Значимо для кат. инвалидов	Работы по адаптации объектов		Виды работ
				Содержание	Содержание		Содержание	Содержание	
5.1	Кабина в уборной		 фото 31  фото 34  фото 31	<p><i>Санитарно-гигиеническое помещение расположено на первом этаже</i></p> <p><i>Раздельное мальчики девочки.</i></p> <p>Туалетная комната состоит из 2-х помещений. Первое помещение. Дверное полотно в первое помещение меньшей площади имеет ширину 0,88м. Отсутствует опорный поручень у раковины умывальника.</p> <p>Ширина и высота проема для ног менее 0,75 м, глубина - менее 0,50 м.</p> <p>Второе помещение. Дверное полотно в первое помещение меньшей площади имеет ширину 0,84м. Отсутствует опорный поручень у раковины умывальника.</p> <p>Ширина и высота проема для ног менее 0,75 м, глубина - менее 0,50 м.</p> <p>Кабины. Дверь в кабину имеет ширину меньше нормы 0,61м.</p> <p>Высота унитаза 0,40м.</p> <p>Унитаз не оборудован стационарными откидными опорными поручнями возле унитаза.</p> <p>Расстояние между унитазом и стеной меньше нормы 0,31м</p>	<p>К,О,С,Г,У</p> <p>К,О,С,Г,У</p> <p>К,О,С,Г,У</p> <p>К,О,С,Г,У</p> <p>К,О,С,Г,У</p> <p>К,О,С,Г,У</p> <p>К,О,С,Г,У</p> <p>К,О,С,Г,У</p> <p>К,О,С,Г,У</p> <p>К,О,С,Г,У</p>	<p>-Ширина створки (дверного полотна) должна быть 0,9 м.</p> <p>п.6.1.5, 6.3.3 СП 59.13330.2020</p> <p>-Оборудовать раковину опорным поручнем в соответствии с ГОСТ Р 51261-2017</p> <p>-Ширина и высота проема для ног должны быть не менее 0,75 м, глубина - не менее 0,50 м. п.8.1.7.СП 59.13330.2020</p> <p>-Ширина створки (дверного полотна) должна быть 0,9 м.</p> <p>п.6.1.5, 6.3.3 СП 59.13330.2020</p> <p>-Оборудовать раковину опорным поручнем в соответствии с ГОСТ Р 51261-2017</p> <p>-Ширина и высота проема для ног должны быть не менее 0,75 м, глубина - не менее 0,50 м. п.8.1.7.СП 59.13330.2020</p> <p>-Ширина створки (дверного полотна) должна быть 0,9 м.</p> <p>п.6.1.5, 6.3.3 СП 59.13330.2020</p> <p>-Применять унитазы, имеющие опору для спины и размеры: высоту 0,45-0,5 м и длину 0,7 м. п.6.3.3 СП 59.13330.2016</p> <p>-Установить стационарные и откидные опорные поручни п.6.3.3 СП 59.13330.20 20</p> <p>-В кабине сбоку от унитаза следует предусматривать пространство рядом с</p>	Капитальный ремонт		

		 фото 33	Отсутствует крючок для костылей.	К,О,С,Г,У	унитазом шириной не менее 0,8 п.6.3.3 СП 59.13330.2020 - Установить крючок для костылей и других принадлежностей согласно, п.6.3.3 СП 59.13330.2020 - Установить кнопку тревожной сигнализации со шнурком согласно п.6.3.6 СП 59.13330.2020 - Универсальная кабина должна иметь размеры 2,20м. х 2,25м п.6.3.7 СП 59.13330.2020 - Дверь должна быть с доводчиком автоматическим и с дистанционным управлением от кнопки, расположенной вблизи зоны пересадки на унитаз. п.6.3.6 СП 59.13330.2020
		 фото 38	Отсутствует кнопка экстренной помощи. Размеры кабины: 1,3м.,х0,9м.	К,О,С,Г,У К,О,С,Г,У	

II. Заключение по зоне:



Наименование структурно-функциональной зоны	Состояние доступности * (к пункту 3.4 Акта обследования ОСИ)	Приложение		Рекомендации по адаптации (вид работы) ** (к пункту 4.1 Акта обследования ОСИ)
		№ на плане	№ фото	
Санитарно-гигиеническое помещение	ВНД (К,С), ДУ(О), ДЧ (Г,У)		29-41	Капитальный ремонт, текущий ремонт, организационные решения

Комментарий к заключению: До устранения замечаний следует предусмотреть организацию помощи сотрудников для людей с инвалидностью в зонах целевого назначения.

I. Результаты обследования:

6. Системы информации и связи (во всех зонах)

Государственное бюджетное общеобразовательное учреждение начальная школа – детский сад №622 Кронштадтского района Санкт-Петербурга
197762, Санкт-Петербург, Кронштадт, ул. Коммунистическая д.16 лит.А

№ п/п	Наименование функционального элемента	есть (№ на плане) / нет	№ фото	Выявленные нарушения и замечания		Работы по адаптации объектов	Виды работ
				Содержание	Значимо для кат. инвалидов		
6.2.2	Пути движения в здании		 фото 59	 фото 64	К, О, С, Г, У	<p>- Предусмотреть технические средства информирования, ориентирования и сигнализации, обеспечивающие визуальное, тактильное, звуковое информирование, в пространных категориях инвалидов согласно п.6.5.3 СП 59.13330.2020</p>	Текущий ремонт Индивидуальное решение с ТСР

II. Заключение по зонам:

Наименование структурно-функциональной зоны	Состояние доступности * (к пункту 3.4 Акта обследования ОСИ)	Приложение		Рекомендации по адаптации (вид работы) ** (к пункту 4.1 Акта обследования ОСИ)
		№ на плане	№ фото	
Система информации и связи (во всех зонах)	ДЧ (К, О, С, Г, У)		06-69	Текущий ремонт, организационные решения, индивидуальное решение

* - Указывается: ДП-В - доступно полностью всем; ДП-И (К, О, С, Г, У) - доступно полностью избирательно (указать категории инвалидов); ДЧ-В - доступно частично всем; ДЧ-И (К, О, С, Г, У) - доступно частично избирательно (указать категории инвалидов); ДУ - доступно условно; ВНД - недоступно.


** - Указывается один из вариантов: не нуждается; ремонт (текущий, капитальный); индивидуальное решение с ТСР; технические решения невозможны - организация альтернативной формы обслуживания.

Комментарий к заключению: До устранения замечаний следует предусмотреть организацию помощи сотрудников для людей с инвалидностью в зонах целевого назначения.

И. Результаты обследования:

7. Пути движения к объекту (от остановки транспорта)

Государственное бюджетное общеобразовательное учреждение начальная школа – детский сад №622 Кронштадтского района Санкт-Петербурга 197762, Санкт-Петербург, Кронштадт, ул.Коммунистическая д.16 лит.А

№ п/п	Наименование функционально-планировочного элемента	есть (№ на плане) / нет	№ фото	Выявленные нарушения и замечания		Работы по адаптации объектов		Виды работ
				Содержание	Значимо для кат. инвалидов	Содержание		
7.1	Путь (пути) движения от остановки общественного транспорта ул.Макаровская (Петровский парк) до входа в здание		 фото 72	На перекрестке ул. Петровская-ул.Коммунистическая вертикальные опоры дорожных знаков установлены непосредственно на пути пешеходного движения. Столбы, являющиеся опорами, не обозначены, как препятствие для инвалидов по зрению.	С	- Следует направить обращение в органы исполнительной власти для принятия решения об обеспечении доступности путей движения. Дорожные знаки, находящиеся непосредственно на пути пешеходного движения, должны быть закреплены таким образом, чтобы их опоры не находились в границах пешеходного пути или вокруг их опор было нанесено предупредительное тактильное мощение для инвалидов по зрению п.5.3.2 СП 59.13330.20120, п. 5.8 СП 136.13330.2012.	Организационные решения	

II. Заключение по зоне:

Наименование структурно-функциональной зоны	Состояние доступности * (к пункту 3.4 Акта обследования ОСИ)	Приложение		Рекомендации по адаптации (вид работы) ** (к пункту 4.1 Акта обследования ОСИ)
		№ на плане	№ фото	
Путь (пути) движения от остановки общественного транспорта	ДЧ-И (К, О, С), ДП-И (Г, У)		72	Организационные решения

* - Указывается: ДП-В - доступно полностью всем; ДП-И (К, О, С, Г, У) - доступно полностью избирательно (указать категории инвалидов); ДЧ-В - доступно частично всем; ДЧ-И (К, О, С, Г, У) - доступно частично избирательно (указать категории инвалидов); ДУ - доступно условно; ВНД - недоступно.

** - Указывается один из вариантов: не нуждается; ремонт (текущий, капитальный); индивидуальный ремонт с ТСР; технические решения невозможны - организация альтернативной формы обслуживания.

Комментарии к заключению: Направить обращение в органы исполнительной власти для принятия решения об обеспечении доступности путей движения, в соответствии с нормами СП 59.13330.2020, от остановки общественного транспорта по адресу: ул.Петровская, д. 18, ул.Коммунистическая д.6/21 к ОСИ.